ENTE IDRICO CAMPANO

REGIONE CAMPANIA

GORI

Protocollo d'intesa del 05 Agosto 2020
Regione Campania - Ente idrico campano - Gori Spa
Completamento degli interventi fognario-depurativo del bacino idrografico del fiume Sarno ricadenti nell'Ambito Distrettuale Sarnese Vesuviano di cui alla L.R. n. 15/2015

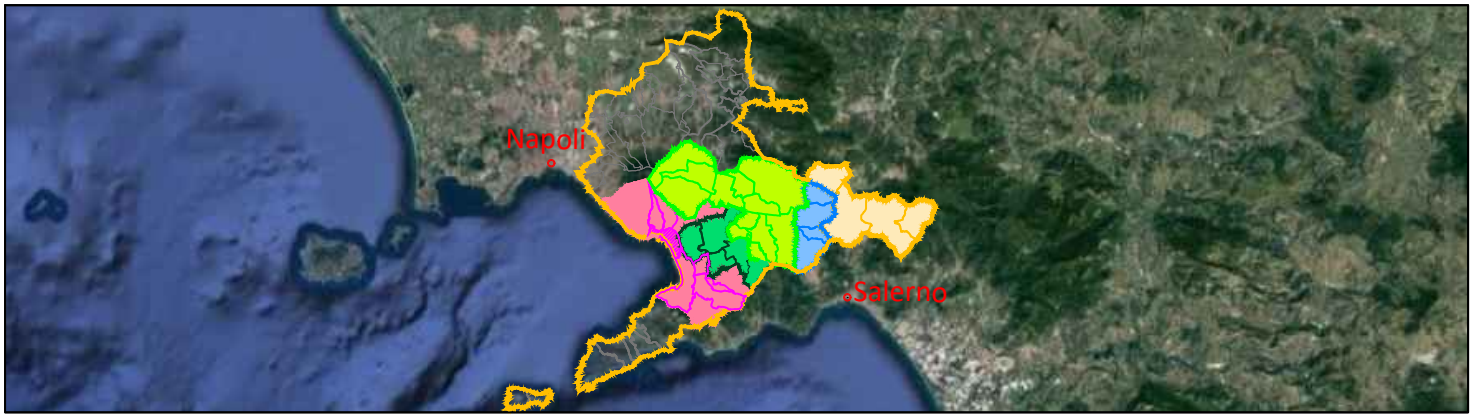


Comprensorio Depurativo Foce Sarno

# *Rete interna Torre Annunziata - progetto di completamento*

GORI

UNITA' INVESTMENT, PROGRAM & SERVICES

INGEGNERIA
Il Responsabile
Ing. Giuseppina Riccio

INT. 72I8

**PROGETTO ESECUTIVO**

Elaborato:
H.4

Scala:
/

Titolo:

## Piano particellare descrittivo

| Rev | Motivo della revisione | Data | Redatto | Verificato | Approvato |
|---|---|---|---|---|---|
| 0 | Emissione per approvazione | Giugno 2023 | | | |
| | | | | | |
| | | | | | |
| | | | | | |
| | | | | | |

| Esecuzione delle Opere | Prestazioni Specialistiche | Il Progettista | Il R.U.P. |
|---|---|---|---|
| | | Prof. Ing. Giovanni Perillo<br>Dott. Ing. GIOVANNI PERILLO ORDINE INGEGNERI CASERTA n.1504 | Ing. Fabrizio Chiocchio |

Il presente progetto è protetto a termini di legge.

# VIA MORTELLETO - PLANIMETRIA CATASTALE 1:2.000 -

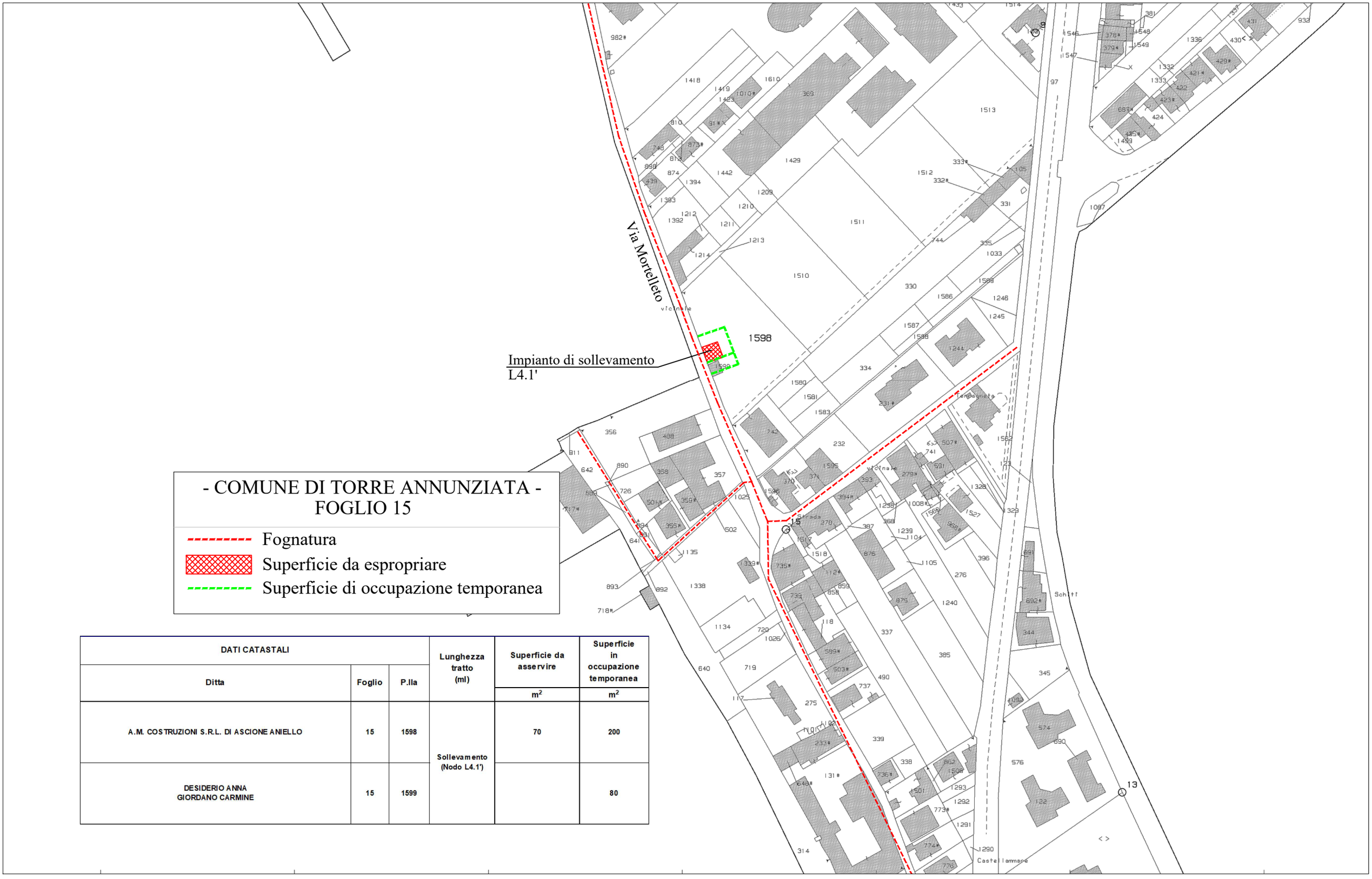


## - COMUNE DI TORRE ANNUNZIATA - FOGLIO 15

- Fognatura
- Superficie da espropriare
- Superficie di occupazione temporanea

| DATI CATASTALI | | | Lunghezza tratto (ml) | Superficie da asservire | Superficie in occupazione temporanea |
|---|---|---|---|---|---|
| Ditta | Foglio | P.lla | | $m^2$ | $m^2$ |
| A.M. COSTRUZIONI S.R.L. DI ASCIONE ANIELLO | 15 | 1598 | Sollevamento (Nodo L4.1') | 70 | 200 |
| DESIDERIO ANNA<br>GIORDANO CARMINE | 15 | 1599 | | | 80 |

# TRAVERSA ANDOLFI - PLANIMETRIA CATASTALE 1:2.000 -

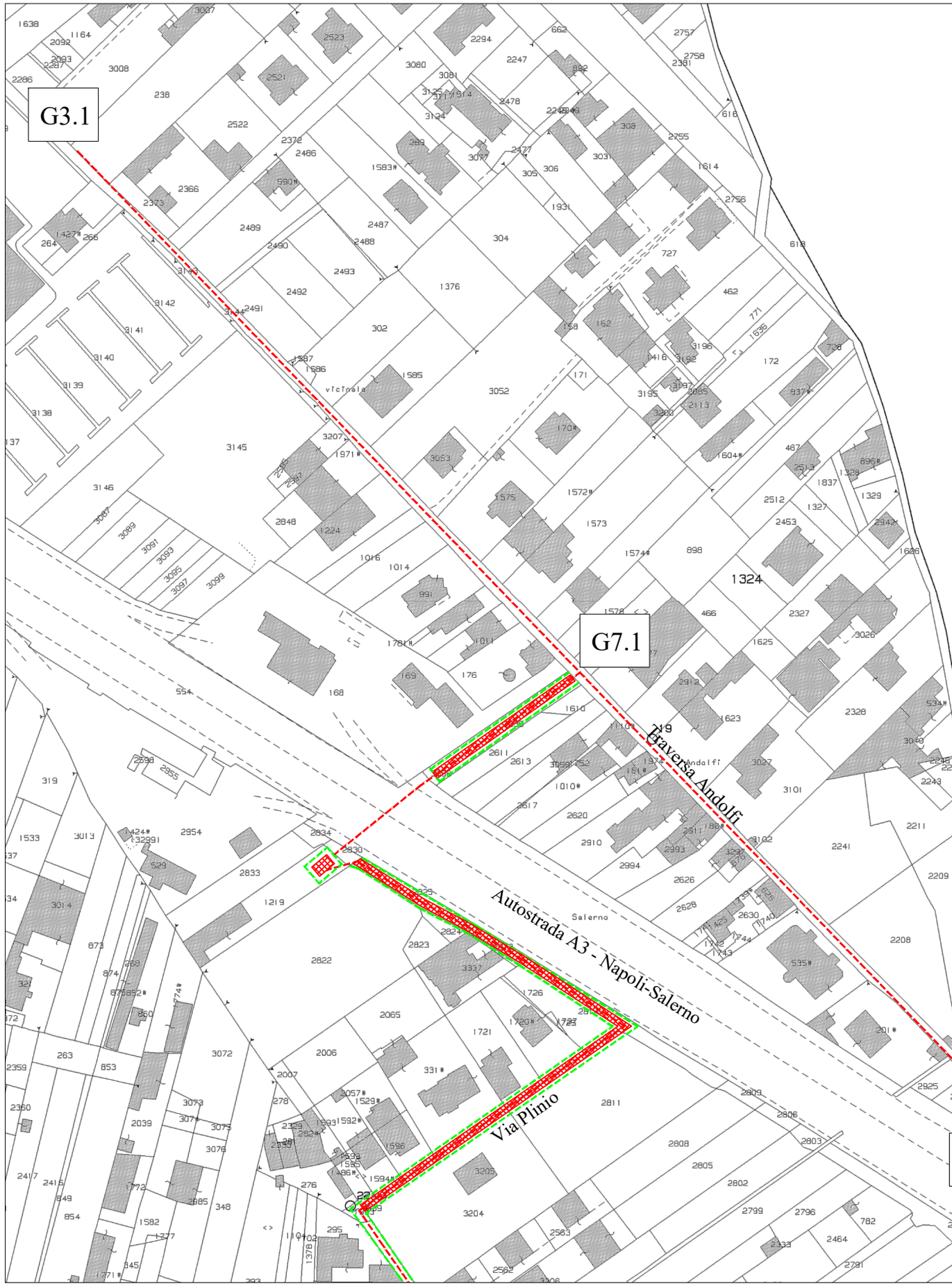


## - COMUNE DI TORRE ANNUNZIATA - FOGLIO 12

- Fognatura
- Superficie da asservire
- Fascia di occupazione temporanea

| DATI CATASTALI | | Lunghezza tratto | Larghezza fascia di asservimento | Larghezza fascia di occupazione temporanea | Superficie da asservire | Superficie in occupazione temporanea |
|---|---|---|---|---|---|---|
| Foglio | P.lla | | | | $m^2$ | $m^2$ |
| 12 | 3335 | 63 | 3 | 6 | 189 | 378 |
| 12 | 1219 | Camera di spinta attraversamento A3 | | | 40 | 100 |
| 12 | 2825 | 50 | 3 | 5 | 150 | 250 |
| 12 | 1720 | 20 | 1,5 | 2,5 | 30 | 50 |
| 12 | 2811 | 52 | 1,5 | 2,5 | 78 | 130 |
| 12 | 1721 | 17 | 1,5 | 2,5 | 25,5 | 43 |
| 12 | 331 | 33 | 1,5 | 2,5 | 49,5 | 83 |
| 12 | 3204 | 68 | 1,5 | 2,5 | 102 | 170 |
| 12 | 1596 | 16 | 1,5 | 2,5 | 24 | 40 |
| 12 | 1594 | 13 | 1,5 | 2,5 | 19,5 | 33 |
| 12 | 1934 | 7 | 1,5 | 2,5 | 10,5 | 18 |

# VIA TORRETTA DI SIENA - PLANIMETRIA CATASTALE 1:2.000 -

P3.1

- COMUNE DI TORRE ANNUNZIATA -
FOGLIO 12

Fognatura

Superficie da asservire

Fascia di occupazione temporanea

| Foglio | P.lla | Lunghezza tratto | Larghezza fascia di asservimento | Larghezza fascia di occupazione temporanea | Superficie da asservire | Superficie in occupazione temporanea |
|---|---|---|---|---|---|---|
| | | | | | $m^2$ | $m^2$ |
| 12 | 3290 | 7 | 3 | 6 | 21 | 42 |
| 12 | 3289 | 73 | 1,5 | 3 | 109,5 | 219 |
| 12 | 2240 | 73 | 1,5 | 3 | 109,5 | 219 |
| 12 | 2239 | 160 | 1,5 | 3 | 240 | 480 |
| 12 | 574 | 89 | 1,5 | 3 | 133,5 | 267 |
| 12 | 3111 | 82 | 1,5 | 3 | 123 | 246 |
| 12 | 1809 | 82 | 1,5 | 3 | 123 | 246 |
| 12 | 2163 | 10 | 1,5 | 3 | 15 | 30 |
| 12 | 2164 | 10 | 1,5 | 3 | 15 | 30 |

Via Torretta di Siena

Via Torretta di Siena

Via Torretta di Siena

P1.2